

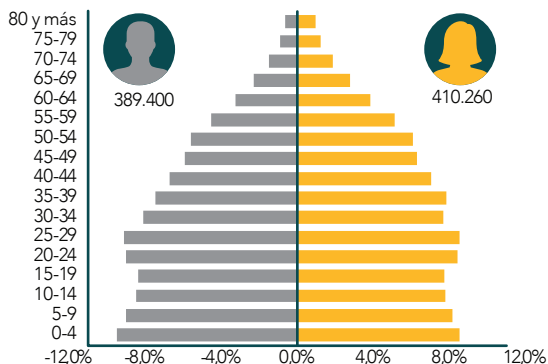
Demografía y población	Bosa	Bogotá
Extensión	2.393 hectáreas (1,5 % de Bogotá)	163.637 hectáreas
Tipo de suelo (urbano/rural)	Urbano: 81 % (1.932 ha) Expansión urbana: 19 % (461 ha) Rural: 0 % (0 ha)	Urbano: 23 % (3.763 ha) Expansión urbana: 2 % (2.975 ha) Rural: 75 % (122.687 ha)
Número de Unidades de Planeamiento	Zonal (UPZ) 5 Rural (UPR) 0	Zonal (UPZ) 120 Rural (UPR) 4
Número de sectores catastrales	73	1.162
Población (2020)	799.660 habitantes	8.281.030 habitantes
Densidad poblacional urbana (2020)	414 hab/ha	215 hab/ha



Fuente: Secretaría Distrital de Planeación (2020)

Fuente: Veeduría Distrital (2020)

Pirámide poblaciones (proyecciones 2020)



Fuente: Secretaría Distrital de Planeación (2020)

Envejecimiento VS natalidad (proyecciones 2020)

Tasa de natalidad: Número de nacimientos registrados por cada cien mil habitantes
Índice envejecimiento: Adultos mayores de 65 años por cada 100 jóvenes menores de 15 años

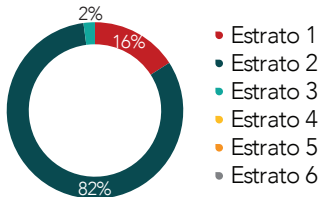


Fuente: Secretaría Distrital de Planeación (2020)

Características de la localidad

Vivienda

Distribución por estratos de los **186.064** predios residenciales en la localidad



Fuente: Secretaría Distrital de Hábitat (2020)
Fecha de corte: marzo de 2020

En la localidad hay **6.185** hogares en déficit (2017)




Ciclorrutas y bicusuarios (2019)



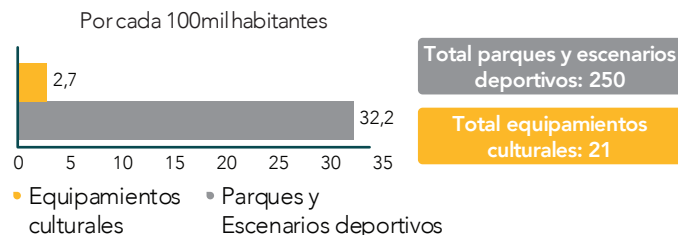
Fuente: Secretaría Distrital de Movilidad (2020) Fecha de corte: diciembre de 2019

Malla vial (2020)



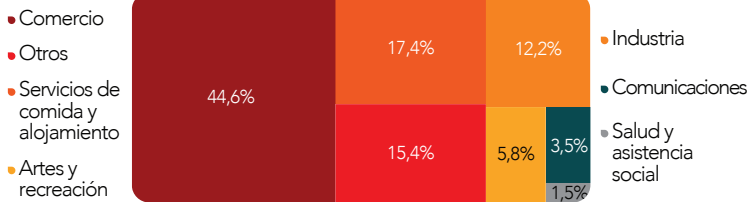
Fuente: Instituto de Desarrollo Urbano (2020)
Fecha de corte: junio de 2020

Parques, escenarios deportivos y equipamientos culturales (2019)



Fuente: Sistema de información del sector cultura, recreación y deporte (2020). Fecha de corte: diciembre de 2019

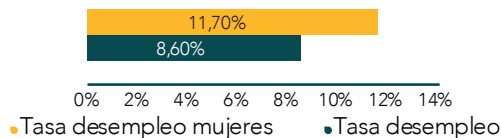
Número de matrículas activas para establecimientos por actividad económica en la localidad (2020)



En la localidad hay **31.540** establecimientos matriculados

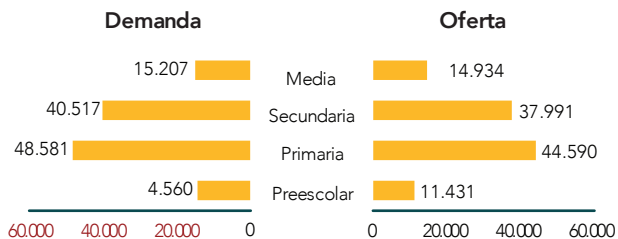
Fuente: Secretaría Distrital de Planeación (2020)
Fecha de corte: octubre de 2020

Desempleo en la localidad (2017)



Fuente: Secretaría Distrital de Desarrollo Económico (2020) - Encuesta Multiproposito de Bogotá 2017.

Oferta y demanda de cupos por nivel de escolaridad (2020)



Hay un déficit de **9.917** cupos escolares

Fuente: Secretaría de Educación del Distrito (2020) Fecha de corte: marzo 2020

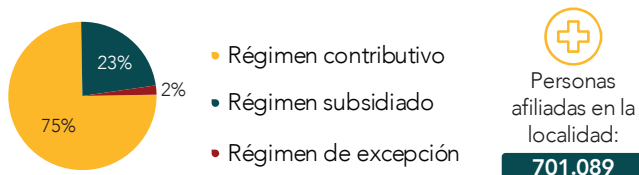
Beneficiarios Bogotá Solidaría en casa



Fuente: Secretaría de Integración Social (2020) - Fecha de corte: septiembre de 2020

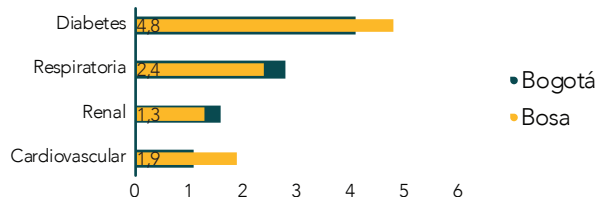
Salud Pública

Aseguramiento en salud (2020)



Fuente: Secretaría Distrital de Salud (2020).
Fecha de corte: agosto de 2020

Mortalidad por enfermedades crónicas (2019)



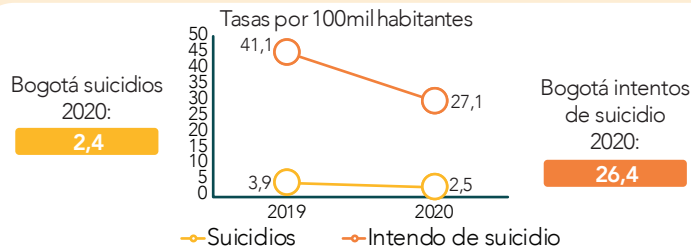
Fuente: Secretaría Distrital de Salud - Observatorio de Salud de Bogotá (2020).
Fecha de corte: diciembre de 2019

Distribución casos COVID-19 a 31 de octubre 2020



Fuente: Secretaría Distrital de Salud - Observatorio de Salud de Bogotá (2020)

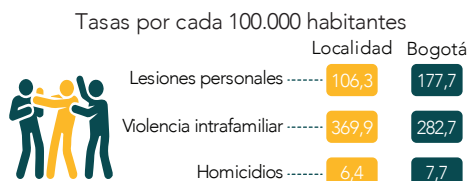
Suicidios e intentos de suicidio



Fuente: Secretaría Distrital de Salud (2020)
Fecha de corte: agosto de 2020

Seguridad

Delitos contra la persona (2020)



Fuente: Secretaría Distrital de Seguridad, Convivencia y Justicia (2020). Fecha de corte: octubre de 2020

Delitos contra el patrimonio (2020)



Fuente: Secretaría Distrital de Seguridad, Convivencia y Justicia (2020). Fecha de corte: octubre de 2020